

---

# La démarche Grand Site de France

«Cité de Minerve,  
gorges de la Cesse et du Brian»

---






Villamit Eglise - © C. Souche



La Caunette Eglise - © C. Souche



Minerve petit port naturel - © C. Souche



Minerve - © C. Souche



Minerve Eglise - © C. Souche



Murs de Minerve - © C. Souche

## La démarche Grand Site de France

### «Cité de Minerve, gorges de la Cesse et du Brian»

La démarche Opération Grand Site (ou de Grand Site de France) vise à mettre en œuvre un projet et un programme d'actions de préservation, de gestion et de mise en valeur d'un territoire (le Grand Site), remarquable pour ses qualités paysagères, naturelles et culturelles, reconnu nationalement par la présence d'un site classé, qui accueille un large public, et qui est engagé dans une démarche globale de développement durable.

La démarche Opération Grand Site a notamment pour finalités d'obtenir (et ensuite de conserver) le label Grand Site de France (GSF). C'est après évaluation de la mise en œuvre du programme d'actions actuel de l'Opération Grand Site, et en concertation avec tous les partenaires, qu'une candidature au label Grand Site de France peut être envisagée. L'attribution de ce label Grand Site de France distinguera une gestion du territoire qui garantit sa préservation à long terme.



Minerve © G.Souche

Les trois objectifs de toutes les Opérations Grands Sites :

- RESTAURER ET PROTÉGER LA QUALITÉ PAYSAGÈRE, NATURELLE ET CULTURELLE du site classé et de ses abords ;
- AMÉLIORER LA QUALITÉ DE LA VISITE (accueil, stationnement, circuits, information, animations) dans le respect du site ;
- FAVORISER LE DÉVELOPPEMENT ÉCONOMIQUE local.

Le Syndicat mixte du Pays Haut Languedoc et Vignobles est la structure porteuse/gestionnaire de l'Opération Grand Site « Cité de Minerve, gorges de la Cesse et du Brian » dans le cadre d'une gouvernance dédiée, pour le compte et avec le soutien des sept communes concernées (Azillanet, Cesseras, La Caunette, La Livinière, Minerve, Siran et Vélioux), de la Communauté de Communes du Minervois au Caroux, et du Conseil départemental de l'Hérault.

Périmètre du Grand Site



## Les données clés

Un site  
classé de  
**2 848**  
hectares

Un Grand Site  
d'environ  
**14 000**  
hectares

**2 600** habitants

**200 000** visiteurs

**7 communes**  
Azillanet, Cesseroas, La  
Caunette, La Livinière,  
Minerve, Siran et Vélioux

**1 Communauté  
de Communes  
du Minervoais au  
Caroux**

**1 Parc naturel  
régional du  
Haut-Languedoc**

## État d'avancement de la démarche Opération Grand Site

L'Opération Grand Site a été officiellement lancée par l'État en juillet 2015. Depuis, le projet et le territoire bénéficient d'une reconnaissance nationale (sur la liste et la carte des Grands Sites de France qu'ils soient en projet ou déjà labellisés).

Le document cadre de l'OGS (projet et programme d'actions 2019-2023) a été validé en Comité de pilotage local en décembre 2018. Depuis, le territoire et les acteurs de l'OGS disposent d'un document de gestion qui comprend notamment :

Une ambition collective : « RÉVÉLER LE GRAND SITE »

Au travers d'orientations... :

**AXE 1 : RÉVÉLER LES PAYSAGES ET FAVORISER LA PRÉSERVATION DYNAMIQUE  
DES ÉQUILIBRES PAYSAGERS**

**AXE 2 : CONNAÎTRE, PROTÉGER ET VALORISER LE PATRIMOINE CULTUREL,  
ARCHITECTUREL ET URBAIN**

**AXE 3 : AMÉLIORER L'ACCUEIL, ORGANISER LA VISITE ET ENRICHIR SON CONTENU**

**AXE 4 : METTRE EN PLACE UNE GESTION PÉRENNE DU GRAND SITE  
ET DES OUTILS D'ÉVALUATION**

... et d'un programme d'actions sur 5 ans de 45 actions pour un montant de 3 862 740,00 €.

Ce document cadre de l'Opération Grand Site a été présenté et approuvé par la Commission Supérieure des Sites, Perspectives et Paysages (CSSPP) en décembre 2020 avec avis favorable à l'unanimité assorti de recommandations.


En juillet 2022, à l'occasion du Comité de pilotage de l'OGS, il a été pris acte :

- de la volonté de tous les élus du Grand Site de pouvoir commencer à travailler sur la candidature au label Grand Site de France (GSF) dès la fin du programme d'actions 2019-2023, soit dès l'automne 2023 ;
- de solliciter via la DREAL, une visite technique préalable de la mission GSF du Ministère de la Transition Écologique, et ce dès que possible ;
- de mobiliser une mission d'appui d'un consultant pour accompagner l'élaboration du dossier de candidature au label GSF.

Le Pays Haut Languedoc et Vignobles, en tant que **structure gestionnaire de l'OGS**, a notamment pour missions d'assurer l'animation, la coordination et le suivi de la mise en œuvre du programme d'actions de l'OGS ; l'accompagnement à la réalisation des opérations prioritaires dans le Grand Site ; la planification du calendrier de l'OGS et le phasage des étapes jusqu'à l'obtention du label GSF ; la production des documents techniques et de communication nécessaires au bon déroulement de la démarche GSF.

## Animation et coordination générale de la démarche Opération Grand Site

TYPES DE RÉUNIONS	DATES DE RÉUNIONS
Comité des élus Grand Site	
Vélieux	17 janvier
Azillanet	24 mars
La Livinière	25 mai
Vélieux	4 juillet
Présentation d'un point d'étapes à Monsieur le Vice-président Tourisme du Conseil départemental de l'Hérault et à Madame la Présidente d'Hérault Tourisme	
Visite, réunion et déjeuner à Minerve	8 juin
Réunion technique annuelle de programmation avec tous les financeurs à la DREAL	
Montpellier	16 juin
Réunion du Comité de pilotage de l'OGS avec Monsieur le Sous-préfet de Béziers	
Réunion et déjeuner à Cesseras	5 juillet



Comité des élus du 17 janvier à Vélieux © A. Boisard



Comité des élus du 24 mars à Azillanet © A. Boisard



Visite du Département du 8 juin à Minerve © C. Roger



Comité de pilotage de l'OGS du 5 juillet à Cesseras © A. Boisard




## Accompagnement et suivi de différentes opérations inscrites au programme de l'Opération Grand Site

### Axe 1 : Révéler les paysages et favoriser la préservation dynamique des équilibres paysagers

- **Assistance architecturale et paysagère** : cahier des charges élaboré en lien avec la DREAL et le Parc naturel régional du Haut-Languedoc, puis débattu en comité élus en mars, dépôt d'un dossier de demande de subvention LEADER, lancement d'un appel d'offres en avril, analyse des offres puis présentation devant la CAO du Pays en juin, demande de compléments d'information, **décision prise en CAO du Pays en septembre de confier la mission au groupement d'agences ART/RASCOL (architecte et paysagiste)**, réunion technique de démarrage avec les deux prestataires et la DREAL en octobre. Suivi de l'instruction du dossier LEADER (dont présentation en Cotech puis Coprog en juin) jusqu'en décembre.

- **Schéma de restauration paysagère de points noirs** : projet de diagnostic et propositions d'orientations de traitement présentés en comité de pilotage de l'étude en janvier à Cesseras, en cours d'élaboration du plan d'actions. **Concernant le thème des points de collecte Ordures Ménagères** : réunions de terrain en juillet avec la Communauté de Communes du Minervois au Caroux et la DREAL sur le Grand Site puis en septembre avec les élus sur Azillanet, élaboration des avant-projets concernant quatre points de collecte distincts en octobre. **Concernant le thème de la signalétique** : atelier technique en septembre avec la Communauté de Communes du Minervois au Caroux, le Parc naturel régional du Haut-Languedoc, le Syndicat de l'AOP Minervois, le Département, la DDTM et la DREAL. **Concernant le thème des espaces publics** : atelier technique en septembre avec la Communauté de Communes du Minervois au Caroux, le CAUE, le Département, la DDTM et la DREAL.



Réunion schéma de points noirs du 5 janvier à Cesseras © A. Boisard



Visites de terrain points de collecte du 6 juillet à à Minerve et La Caunette © S. Brisa




Ateliers techniques schéma de points noirs du 14 septembre à La Caunette © S. Brisa

- **Schéma de développement agricole** : en appui au Département, **décision prise par le Département de confier la mission à l'agence SCE en mars**, envoi d'un courrier d'information du lancement co-signé par le Département et le Pays en avril, réunion avec les élus en mai à La Caunette, trois permanences auprès des agriculteurs assurées en juin à Siran, La Caunette et Azillanet, élaboration du projet de diagnostic, journée d'ateliers en décembre avec les agriculteurs, les élus et plusieurs organismes (Communauté de Communes du Minervois au Caroux, Pays, Parc naturel régional du Haut-Languedoc, Syndicat de l'AOP Minervois, Association Chemin Cueillant, Chambre d'agriculture, SAFER,...), élaboration des propositions d'orientations. Plusieurs réunions techniques en visioconférence toute l'année avec le Département et le prestataire.

Réunion schéma agricole du 20 mai à La Caunette © C. Roger - S. Brisa



Ateliers schéma agricole du 2 décembre à La Livinière © S. Brisa



## Axe 2 : Connaître, protéger et valoriser le patrimoine culturel, architectural et urbain

- **Inventaire du patrimoine hydraulique lié à l'activité meunière** : suivi de ce volet de la mission de la chargée d'inventaire du Pays d'art et d'histoire, suivi de la campagne photographique réalisée sur le terrain en avril et juin.

- **Accompagnement du musée de Minerve** : en appui à la commune, suivi de l'élaboration du projet scientifique et culturel (PSC) par la chargée de mission musées du Pays d'art et d'histoire. Comités scientifiques en février et mars. Restitution de l'inventaire des collections archéologiques en juillet ; Au-delà de cet accompagnement, besoin exprimé par le Maire de Minerve d'une **étude d'aide à la décision pour la gestion du futur musée**, qui soit portée par le Pays, faite en comité élus en janvier. Cahier des charges élaboré avec la chargée de mission musées, puis débattu en comité élus en mars, dépôt de deux dossiers de demande de subvention Département et LEADER, lancement d'un appel d'offres en avril, analyse des offres puis présentation devant la CAO du Pays en juin, demande d'organiser une audition avec les trois premiers candidats dès que possible, visite des services de la DRAC et du Département en septembre au musée, obtention du financement du Département puis audition de trois candidats en octobre, **décision prise en CAO du Pays en octobre de confier la mission à l'agence Public Impact Management**, réunion technique de démarrage avec le prestataire en novembre, 1ère venue du prestataire à Minerve avec visite accompagnée du musée, déjeuner de travail avec les élus et le Pays et RDV avec les élus en décembre. Suivi de l'instruction du dossier LEADER (dont présentation en Cotech puis Coprog en juin) jusqu'en décembre.



Visite du Conseil départemental et de la DRAC du 15 septembre au musée de Minerve © S. Brisa

- **Restauration de l'église Saint Laurent à Azillanet** : en appui à la commune, RDV de travail avec la commune en septembre pour caler le montage des dossiers de demande de subvention concernant la 5ème tranche de travaux (réhabilitation du porche et du clocher), dépôt des dossiers de demande de subvention en octobre.

- **Restauration de l'église ND de l'Assomption et de la Tour porte à La Caunette** : en appui à la commune, suivi de l'instruction des deux dossiers de demande de subvention LEADER (dont présentation en Cotech puis Coprog en juin) jusqu'en juillet. Réunion d'étapes de présentation du diagnostic sanitaire, structurel et historique sur l'église avec les élus, le prestataire, la DRAC et le Département en novembre.



Église d'Azillanet © G.Souche

- **Requalification et mise en valeur des espaces publics à La Livinière (1ère tranche)** : en appui à la commune, suivi du dépôt du dossier de demande de subvention à l'État en janvier. Après obtention des financements du Département et de la Région, mais pas de l'Etat, alerte du Maire de La Livinière, puis envoi d'un courrier de soutien du Pays au Sous-préfet en juin. Réunion de travail avec les élus, le bureau d'études et l'agence technique départementale en octobre. Appui au Maire dès septembre pour organiser la venue du Sous-préfet. RDV préparatoire, puis venue du Sous-préfet avec déjeuner, parcours dans le village et réunion avec les élus en novembre.

- **Requalification et mise en valeur des espaces publics à Siran** : en appui à la commune, suite à la sélection d'un cabinet, réunion de lancement du projet en février avec les élus, le prestataire et le CAUE. Après échanges entre les élus et le prestataire, désaccord sur le contenu de l'acte d'engagement à signer. Réunion complémentaire en mars avec le CAUE. Décision prise par le conseil municipal en avril d'abandonner le projet.

### Axe 3 : Améliorer l'accueil, organiser la visite et enrichir son contenu

- **Schéma d'accueil et de découverte** : réunion de travail sur le projet de cahier des charges V1 avec la Communauté de Communes du Minervois au Caroux, l'Office de Tourisme du Minervois au Caroux, le Parc naturel régional du Haut-Languedoc, le Département et la DREAL en janvier. Après plusieurs échanges techniques, projet de cahier des charges à reprendre pour tenir compte de l'actualité, des attentes et objectifs de tous les partenaires (dont volets étude et observatoire de la fréquentation, voire interprétation...) et plan de financement à finaliser.

- **Aménagement de l'aire d'accueil et d'information avec mise en discrétion des réseaux aériens à Vélioux** : en appui à la commune, projet qui se compose de deux volets : l'aménagement de l'aire en tant que telle, et la mise en discrétion des réseaux aériens. **Concernant le volet réseaux aériens** : sollicitation par la commune de Hérault Énergies en janvier, pour une mission d'expertise permettant d'aboutir au chiffrage des travaux. **Concernant le volet aménagement de l'aire** : suivi du dépôt du dossier de demande de subvention à l'État en janvier. Obtention du financement de l'État en mai. Échanges dès juin entre la commune et le Département préalables à la demande de subvention. Présentation en octobre par Hérault Énergies d'un avant-projet chiffré des travaux de mise en discrétion des réseaux aériens. Nouveaux échanges en novembre entre la commune et le Département puis dépôt d'un dossier de demande de subvention globale au Département en décembre.

- **Reconstruction de la passerelle de Coupiac entre Minerve et La Caunette** : en appui à la commune de Minerve (maître d'ouvrage pour le compte des deux communes). Suite au lancement d'une consultation basée sur le cahier des charges établi en 2021, destinée à sélectionner un cabinet chargé d'élaborer un avant-projet chiffré, aucune offre remise en janvier. RDV avec les Maires de Minerve et de La Caunette en novembre : décision prise de relancer une consultation sur la base d'un nouveau cahier des charges à simplifier.



Passerelle de Coupiac entre Minerve et La Caunette © S. Brisa



• **Projet Escapade Nature Sans Voiture interdépartemental entre les trois Grands Sites de France en projet de Béziers, Minerve et Carcassonne** : en appui à Hérault Tourisme. Suite à tout le travail mené sur ce projet multi-partenarial depuis avril 2019, production des fiches techniques par itinéraire, et élaboration du carnet de voyage (cahier des charges, lancement d'une consultation et sélection d'une agence de communication, nombreux échanges sur les propositions rédactionnelles et les éléments de contenu). Présentation de ce carnet de voyage en comité de pilotage du projet en août à Bayssan. Ce carnet comprendra : une carte et le récit des escapadeurs qui ont effectué les deux itinéraires retenus pour relier et découvrir les trois Grands Sites et leurs espaces intermédiaires (liaison Béziers à Carcassonne via Minerve, et liaison Carcassonne à Béziers via Lagrasse) et les informations pratiques pour organiser son voyage avec une mise en lumière et un renvoi vers les principaux acteurs touristiques des territoires traversés. Plusieurs réunions du comité technique du projet toute l'année. En amont et suite au comité de pilotage, nombreux aller-retour entre les techniciens des cinq organismes partenaires.

Comité de pilotage Escapade Nature Sans Voiture du 30 août au Domaine de Bayssan © S. Brisa



• **Réseau des ambassadeurs du Grand Site** : en appui à l'Office de Tourisme du Minervois au Caroux, suite au plan d'actions présenté en comité élus en juin 2021, RDV et échanges préparatoires, communication, et organisation de **deux journées de sensibilisation des acteurs touristiques** (commerçants, restaurateurs, hébergeurs, caveaux, guides accompagnateurs, guides conférenciers, agents de l'Office de Tourisme...) sur la valeur patrimoniale du Grand Site :

THÈME	DATES	INTERVENANTS	NB D'ACTEURS TOURISTIQUES PRÉSENTS
Les paysages du Grand Site	11 mai	Agence ESKIS (Bureau d'études chargé du Plan de paysage)	19
L'histoire et le patrimoine de Minerve	21 novembre	Marie VALLÉ ROCHE (Historienne locale)	29

Journée de terrain du 11 mai à La Livinière, Siran et Minerve © S. Brisa



#### Axe 4 : Mettre en place une gestion pérenne du Grand Site et des outils d'évaluation

• **Plan de communication de l'OGS (élus, habitants)** : poursuite de la diffusion de communiqués de presse et de posts facebook. Suite au plan d'actions présenté en comité élu en juin 2021, cahier des charges débattu en comité élu en mars, dépôt de deux dossiers de demande de subvention Département et LEADER, lancement d'un appel d'offres en avril, analyse des offres puis présentation et **décision prise en CAO du Pays en juin de confier la mission à l'agence COM UNE EXCEPTION**, obtention du financement du Département en septembre, réunion technique de démarrage avec le prestataire en septembre. Suivi de l'instruction du dossier LEADER (dont présentation en Cotech puis Coprog en juin) jusqu'en décembre.

Au 31 décembre 2022 :

NOMBRE TOTAL D'ACTIONS PRÉVUES	ACTIONS TERMINÉES	ACTIONS EN COURS	ACTIONS ABANDONNÉES
45	9	28	2

#### Suivi d'autres opérations :

• **Candidature à l'appel à projets LEADER 2023-2027** : appui à la préparation et participation à la journée de concertation de septembre à Murviel-les-Béziers, contribution à l'élaboration du dossier de candidature déposé par le Pays en octobre.

• **Projet INHERIT** : projet européen de coopération transfrontalière « **INHERIT – stratégies de tourisme durable pour la conservation et la valorisation du patrimoine méditerranéen (2018-2022)** », porté par le Département visant à préserver et mettre en valeur le patrimoine naturel méditerranéen par le développement d'un tourisme durable et porté par une gouvernance locale. Au vu des démarches engagées en matière de tourisme durable, proposition faite par le Département au Pays en janvier que le Grand Site puisse être reconnu comme nouvelle zone INHERITURA afin de mettre en valeur tout l'engagement en faveur d'un tourisme durable de tous les acteurs impliqués dans la mise en œuvre de l'OGS (Communes, Communauté de Communes du Minervois au Caroux, Office de Tourisme, Parc naturel régional du Haut-Languedoc, Pays...). Trois rendez-vous de travail avec le Département, contribution en février à l'élaboration du dossier de candidature déposé par le Département. Après examen du dossier par les partenaires européens, reconnaissance du Grand Site communiquée par courrier du Président du Département en avril.



Randonnée à Minerve © G.Souche

• **Projet OENOMED** : projet européen de coopération transfrontalière de qualification et promotion des filières viti-vinicoles des aires protégées de méditerranée, porté par le Département qui concerne deux territoires héraultais dont le Grand Site avec construction d'une charte locale d'engagement des viticulteurs pour préserver les ressources telles que l'eau, la biodiversité, les sols et les paysages, et reconnaissance des pratiques vertueuses et des efforts des viticulteurs par le subventionnement d'actions concrètes portées par des entreprises viticoles. Suite à la présentation du projet faite en octobre 2021, appui au Département et à l'INRAE pour mettre en œuvre le projet durant toute l'année : participation à deux réunions d'ateliers participatifs locaux en janvier et en avril à Minerve avec des viticulteurs, et des représentants de plusieurs organismes (Syndicat de l'AOP Minervois, Communauté de Communes du Minervois au Caroux, Parc naturel régional du Haut-Languedoc, Pays), appui à l'organisation de l'accueil et la visite d'une trentaine de partenaires européens (Tunisie, Liban et Italie), en juin à Minerve et La Caunette, suivi de l'élaboration par le Département, l'INRAE et l'AOC Côteaux du Languedoc du référentiel de subventionnement et du dispositif d'évaluation et d'accompagnement des projets, relai et suivi de l'appels à projets lancé par le Département en septembre auprès des entreprises viticoles, intégration dans le comité technique d'évaluation des projets, analyse et avis rendu en novembre au comité technique sur les sept dossiers déposés concernant le Grand Site.



Atelier OENOMED du 12 avril à Minerve © S. Brisa



Visite des partenaires européens du 1er juin à La Caunette © S. Brisa



Visite des partenaires européens du 1er juin à Minerve © S. Brisa

- **Projet d'aménagement d'aires points de vue en bordure de la RD907 sur la Caunette et Vélioux porté par le Département** : réunion d'étapes avec tous les acteurs en juillet.
- **Plans d'interprétation paysagère des domaines départementaux de Vieulac (Minerve) et de la Forêt (Siran) portés par le Département** : rendez-vous avec le prestataire en avril, réunion du comité de suivi avec tous les acteurs en septembre.
- **Travaux de DCFI le long de la RD147 à Minerve, portés par le Département** : en appui à la commune, réunion sur le terrain préalable au lancement des travaux de débroussaillage avec tous les acteurs en novembre.
- **Mise en valeur des espaces publics à Cesseras (2ème tranche)** : en appui à la commune, suivi du dépôt du dossier de demande de subvention à l'État en janvier.
- **Mise en valeur des espaces publics à Azillanet** : en appui à la commune, réunion avec le CAUE en février.
- **Sauvegarde et mise en valeur de l'ancien castrum à La Livinière (1ère tranche)** : en appui à la commune, suivi de l'instruction du dossier de demande de subvention LEADER (dont présentation en Cotech puis Coprog en juin) jusqu'en juillet.
- **Amélioration de la couverture en téléphonie mobile à Vélioux** : en appui à la commune, réunion sur le terrain avec l'opérateur BOUYGUES et la DREAL en juillet, suivie de la transmission d'éléments en vue de favoriser une bonne intégration paysagère.
- **Déploiement de la fibre optique à Cesseras** : en appui à la commune transmission d'éléments en vue de favoriser une bonne intégration paysagère en juillet, puis réunion sur le terrain avec XP Fibre, prestataire de Hérault THD, et la DREAL en octobre.
- **Mise en valeur des points d'accès aux sites d'escalade de Fauzan (Cesseras), et Trémenal (La Caunette)** : journée sur le terrain avec la Communauté de Communes du Minervoises au Caroux et la DREAL en octobre.
- **Démarche Cru La Livinière portée par le Syndicat de l'AOP** : assemblée générale annuelle en janvier.
- **Projet de cadastre solaire porté par le Parc et le Pays** : comité de pilotage de validation de l'outil avant sa mise en ligne, en février.
- **Démarche Natura 2000 portée par le Parc naturel régional du Haut-Languedoc** : rendez-vous avec les élus et le Pnr HL à La Caunette et à Minerve en juin, comité de suivi annuel en novembre.
- **Guide pratique paysage du Réseau des Grands Sites de France (RGSF)** : en appui au RGSF, insertion en mars d'un article pour valoriser l'expérience de la création de nouveaux vignobles sur le Grand Site, accompagnée par une mission de paysagiste-conseil.
- **Démarche Grand Site de France Salagou Cirque de Mourèze portée par le Syndicat mixte du Grand Site** : comité de pilotage avec le Sous-préfet de Lodève en mars.



Réunion du 12 juillet à Saint-Pons de Thomières © S. Brisa



Réunion avant travaux DCFI du 21 novembre à Minerve © S. Brisa



Réunion de terrain du 6 juillet à Vélioux © S. Brisa

### Implication dans les différents réseaux :

- **Réseau des Grands Sites de France (RGSF)** : séminaire technique annuel en visioconférence fin janvier, rencontres annuelles dans le Grand Site de France des Iles Sanguinaires, Pointe de la Parata (Corse du Sud) en octobre.



Rencontres du 12 au 15 octobre à Ajaccio © S. Brisa



LA REVUE DE  
PRESSE DU PAYS

28 MAI 2022



## Pays Haut-Languedoc et Vignobles Opération Grand Site : ça avance

Dans le cadre du programme européen ORNOMED, le Département de l'Hérault vient de lancer l'élaboration d'un schéma agricole sur le Grand Site Cité (OGS) de Minerve, gorges de la Cesse et du Brian en partenariat avec le Pays Haut-Languedoc et Vignobles. Ce schéma vise dans un premier temps à réaliser un diagnostic agricole de territoire avec une approche : foncière, agronomique, paysagère, environnementale et économique afin d'établir ensuite un plan d'actions d'études et de travaux, à court et moyen terme. Dernièrement les élus des communes concernées (Auzanet, Cesserois, La Casquette, La Lupaïre, Minerve, Siron et Vélieux) se sont retrouvés avec le service agricole du Département autour d'un service de bureau d'études missionnés pour l'occasion, et les services du Pays afin de localiser les sites d'implantation et les entreprises agricoles et s'exprimer sur les enjeux déjà identifiés. Et à fin juin, des permanences



Le groupe de travail OGS élabore le futur schéma agricole.

à destination des agriculteurs seront organisées en local, puis juste après les vendanges, seront organisées de nouvelles réunions de travail. Ce schéma agricole est une des actions de référence inscrites au programme 2019-2023 de l'OGS qui se déroule en partenariat avec la Communauté de

Communes du Minervois au Caroux et le Parc naturel régional du Haut-Languedoc.

► Pour tout renseignement, contactez : Sylvain Briss, chargé de mission Opération Grand Site du Pays Haut-Languedoc et Vignobles au 06 21 42 83 08 | [communication@pays-hlv.fr](mailto:communication@pays-hlv.fr)

LA REVUE DE  
PRESSE DU PAYS

4 JUILLET 2022



## Haut-Languedoc-et-Vignobles Grand site : un projet qui rayonne au-delà du territoire



Une harmonisation de la signalétique a été annoncée.

Le comité des élus de l'opération Grand site (OGS) Cité de Minerve, gorges de la Cesse et du Brian vient de se réunir à La Livinière. Julien Calvrot, président de la communauté de communes du Minervois au Caroux, partenaire de l'OGS, a rappelé que cette démarche, engagée sur sept communes (Auzanet, Cesserois, La Casquette, La Livinière, Minerve, Siron et Vélieux) a des retombées et rayonne bien au-delà de ce seul périmètre. Concernant la signalétique diverse et variée, les élus ont réaffirmé leur volonté d'améliorer

l'existant et tendre à terme vers une harmonisation. La réunion a également été l'occasion de faire le point sur plusieurs projets portés par le Département qui, tous, contribuent à améliorer la reconnaissance de ce futur Grand site de France. Enfin, certaines opérations (paysage, agriculture, patrimoine, accueil et éco-citoyenneté...) ont été évoquées en préparation du prochain comité de pilotage, que Jean Arcas, président du Pays Haut-Languedoc et Vignobles, souhaite réunir prochainement.



**Pays Haut-Languedoc et Vignobles**  
**Un comité de pilotage engagé vers le label Grand Site**



La candidature au label pourrait aboutir à l'automne 2023.

Jean Arcas, président du Pays Haut-Languedoc et Vignobles, a réuni dernièrement le comité de pilotage de l'opération Grand Site cité de Minerve, gorges de la Cesse et du Brian, en présence de Pierre Castoldi, sous-préfet de Béziers et de Marie-Pierre Pons, vice-présidente du conseil départemental de l'Hérault, tous accompagnés de leurs services. Il était utile de faire le point sur l'avancement de bon nombre d'actions du programme 2019-2023, qu'il s'agisse d'ingénierie d'accompagnement,

restauration et d'aménagement, ou d'actions de communication, et cela dans des domaines aussi variés que le paysage, l'agriculture, le patrimoine, le cadre de vie, la qualité de l'accueil et de la visite.

Lors de cette réunion, Majidi Guiraud, maire de Cesseras, Didier Voedy, maire de Minerve, et Joslan Calrol, président de la communauté de communes du Minervois au Caroux, ont tous annoncé « vouloir travailler à la candidature au label dès la fin



**Pays Haut-Languedoc et vignobles**  
**Le syndicat mixte fait le point sur ses projets**

Dernièrement, le Syndicat mixte du Pays réunissait à Pierrefitte son comité syndical sous la présidence de Jean Arcas, en présence de Marie-Pierre Pons, vice-présidente du conseil départemental de l'Hérault et de Jean-Noël Badenas, conseiller régional.

Quatre rapports ont été présentés et validés à l'unanimité par l'assemblée. Mariette Combès, maire de Gradossec, a été désignée représentante à la commission locale de l'eau sur les besoins-verbaux de l'Orb et du Labron. Par ailleurs, les élus ont officialisé la mise en place d'outils de communication pour pré-



Le syndicat mixte du pays s'est réuni pour faire le point.

mettre de recueillir et de mettre à disposition toutes les informations sur le futur programme Leader 2023-2027, une façon

aussi de donner une autre impulsion à ce programme européen "Escapade nature sans voiture", le projet interdépartemental en-

tre les trois Grands Sites de France (canal du Midi, Béziers Languedoc Méditerranée ; cité de Minerve, gorges de la Cesse et du Brian ; cité de Carcassonne) continue. Le carnet de route qui sera mis en ligne comprendra une carte, des témoignages d'expériences vécues et des informations pratiques pour organiser son voyage.

Le travail pour le Pays et ses communautés de communes se poursuit pour les différents appels à projet comme l'Approche territoriale intégrée dont le dossier a été déposé le 30 septembre.

Le Compositum Méditerranée 2022 © 2022

**Syndicat mixte du  
Pays Haut Languedoc et Vignobles**  
1 rue de la Voie Ferrée  
34360 Saint-Chinian  
Tél : 04 67 38 11 10  
contact@payshlv.com  
www.payshlv.com  
www.haut-languedoc-vignobles.com

 SyndicatMixteduPaysHLV

