

Un jour, Un village...

LA CAUNETTE



Le village de La Caunette s'étire le long d'une falaise abrupte. Avec les hameaux, il compte environ 330 habitants. Son nom est issu de l'occitan "cauna", qui signifie grotte. Entre la Cesse qui coule à ses pieds et la rigide falaise calcaire qui le surplombe, le village s'allonge comme un ruban face au sud. L'église romane de Notre-Dame-de-l'Assomption domine la rivière. Le vieux village, la Carambelle, est gardé par une porte médiévale surmontée d'une bretèche*. À l'intérieur, des ruelles escarpées conduisent vers d'anciennes habitations troglodytes. Le château de Pardailhan, dressé sur la place, date du XVII^e siècle.

Une haute cheminée de briques postée à l'entrée Est de la commune rappelle que furent ici exploitées des mines de lignite jusqu'en 1948.

La commune de La Caunette regroupe sept hameaux : La Prade, La Garrigue, Le Casal, Cantarane, Le Sieure, Babio et Vialanove.

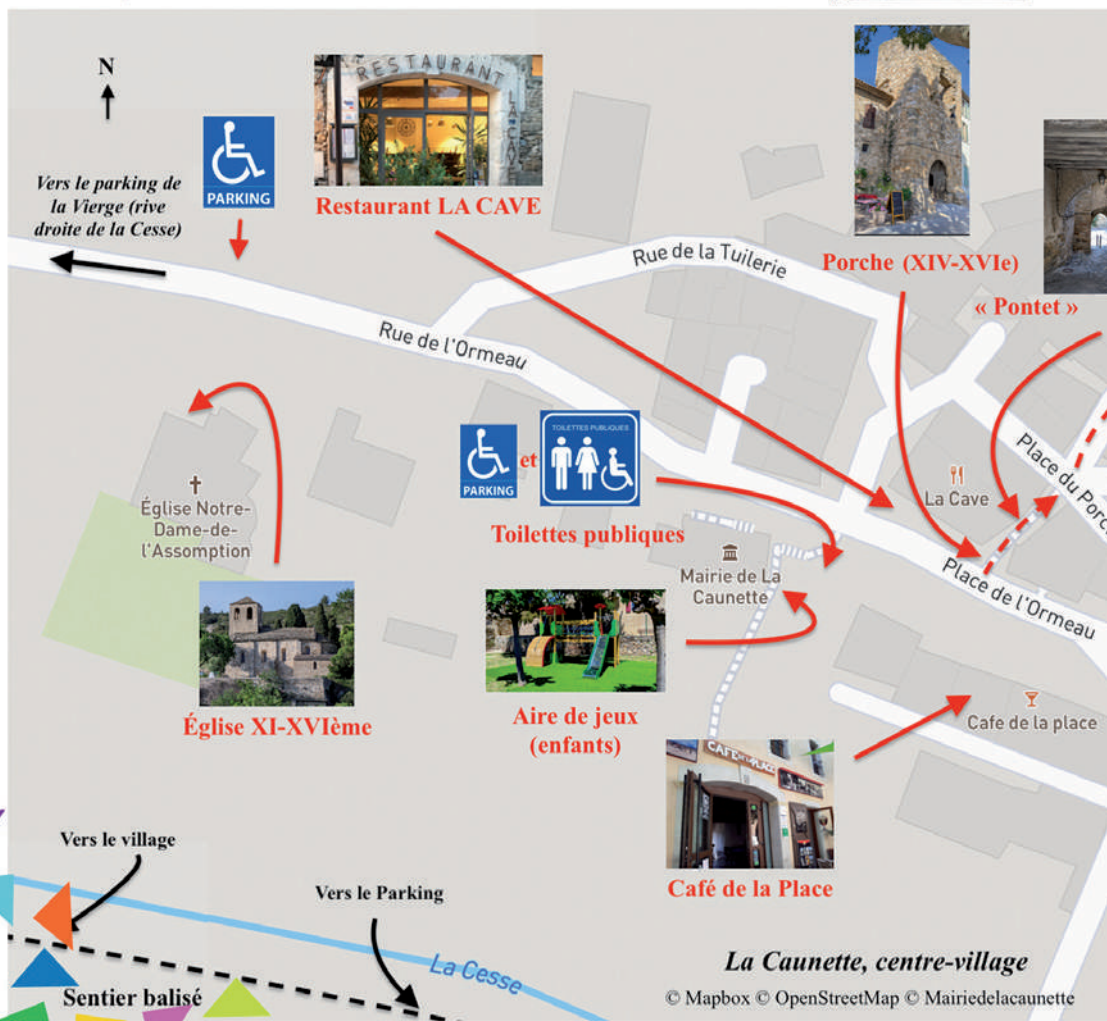

* Ouverture permettant de lancer des projectiles à la verticale de l'ennemi

BALADE PATRIMOINE

L'ÉGLISE ROMANE NOTRE-DAME-DE-L'ASSOMPTION

Église primitive édiflée à l'époque romane (XIe et XIIe siècles), probablement sur un lieu de culte du haut Moyen Age, des tombes et des ossements ayant été mis au jour sous l'abside.

Elle possède une nef romane, étroite, en berceau brisé, une fenêtre en plein cintre à double ébrasement surmontée d'un cordon de basalte. L'édifice subit plusieurs remaniements : au XVIe siècle une deuxième nef a été ajoutée au nord (date en clé de voûte : 1552) et au XVIIe siècle une chapelle (date : 1646), toujours au nord. La porte étroite murée côté sud est une ancienne porte des morts : elle indique l'ancien niveau de sol extérieur.



La Caunette, centre-village


CIRCUITS DE RANDONNÉE

LE CAUSSE

(Attention la randonnée est adaptée à des randonneurs avertis)

En parcourant sentiers et chemins en bordure de falaises calcaires, découvrez les paysages grandioses des causses du Minervois avec en toile de fond Pyrénées et Méditerranée.

Nouveau sentier découverte (facile) prévu en 2025.

Dénivelé : + 480m
Durée : 5h - 14 km
Difficulté : **Difficile**
Balisage : 



TÉLÉCHARGER
LE DOCUMENT



<https://url-r.fr/HMfPL>

Recommandations générales :



Casquette



Eau



Chaussures
adaptées



Habitat troglodyte
(accès dangereux)

Carambelle
(village fortifié)



Château Pardailhan
(pas de visite)

Vers le Pays Neuf

(La Fontaine,
la Côte, l'Ostal
et le quartier
de la Mine avec le
City-Park)

10 m

LA TOUR-PORTE



Il s'agit d'un bâtiment fortifié d'un grand intérêt historique qui témoigne de l'architecture défensive du XIV^e au XVI^e siècles. Il s'agit d'un ensemble architectural complet, composé d'une tour-porte constituant un sas d'entrée, encadré de vantaux (dont il reste les gonds) et muni d'une bretèche au-dessus de la porte.


Meurtrières et assommoir sont encore visibles. Elle était aménagée sur une enceinte, le village étant à l'époque entièrement fortifié, et suivie d'un

pontet, sorte de bâtiment qui enjambe le passage (calade) permettant l'accès au village et au château.

INFORMATIONS PRATIQUES

Restauration/Épicerie

Café de la Place

Brasserie - Pizzeria snack- Tél. : 04 68 43 79 18 

Ouverture : du mardi au dimanche midi et soir

La Cave

Restaurant - Tél. : 04 68 91 31 98 - 06 08 13 67 14 

Ouverture du jeudi au dimanche midi et soir. Lundi et Mardi le midi
Réservation recommandée

Infos utiles

Vous trouverez sur la commune :



Parking



Toilettes
publiques



Aires de
pique-nique
(parking de la Vierge/
quartier de la mine)



Aire de jeux
d'enfants
(derrière la mairie)



Défibrillateur
(mairie)



City Parc
(quartier de la mine)

Numéros utiles

Mairie : 04 68 91 23 11 - www.lacaunette34.fr

Office du tourisme : 04 67 97 06 65

<https://www.minervois-caroux.com/fr/>



Tous les circuits sont disponibles sur l'application

« Circuits Minervois Caroux »

ou téléchargeables sur le site :

www.minervois-caroux.com/fr/decouvrir/nos-villages/la-caunette.html



"Un jour, Un village..." est une collection qui permet de découvrir en une journée chacune des 36 communes du Minervois au Caroux.