

DU MINERVOIS ☀️ AU CAROUX

Un jour, Un village...



VELIEUX

"Vélieux - en occitan Velius - balcon ouvert en direction de la Méditerranée, est situé entre terre, mer, et montagne en Occitanie, dans un cadre naturel encore préservé.


Sur ce promontoire qui domine les gorges de la Cesse et du Brian, ainsi que la Cité Cathare de Minerve, à 470 mètres d'altitude, Vélieux vous accueille pour des vacances reposantes, pour la découverte de son patrimoine et de son histoire. Chacun pourra trouver dans ce petit village et ses trois hameaux, riche de son passé et de son ouverture sur l'avenir, ce qui fait la différence : authenticité et liberté.

Le pastoralisme est encore présent dans les champs, l'activité élevage perdure grâce au développement des circuits courts.

Le coup de cœur est assuré, une seule visite ne suffira pas.

UNE BALADE PATRIMOINE

L'ÉGLISE SAINT MARTIN DITE L'ÉGLISE VIEILLE



Les ruines de l'ancienne Église paroissiale de Vélioux sont situées à 1 kilomètre au NE du village sur un chemin romain. Pour la 1^{ère} fois, l'Église dédiée à Saint-Martin ou à Sainte Marie est mentionnée en 1154. A cette date correspondent des détails de par sa forme originelle, qui doivent être interprétés comme étant de style roman.

Sur 3 côtés de l'Église, se trouvait un petit cimetière. L'existence de tombes à dalles, le plan et les dimensions de l'Église ainsi que son vocable suggèrent que celle-ci date de l'époque pré-romane, mais qu'elle a été fondamentalement rénovée ou reconstruite au XIII^{ème} siècle.

L'ÉGLISE PAROISSIALE : LA FRESQUE

Cette fresque a été réalisée par David Pons à la demande de la famille Bessieux, pour expliquer le cheminement de Foi de Jean-Rémi BESSIEUX, enfant de Vélioux né en 1803. La clarté venant d'en haut correspond à la révélation Divine que Jean-Rémi a eue sur sa terre natale. En bas à droite, est représenté le pont naturel de Minerve où il a été nommé curé en 1830. En 1843, il part comme missionnaire au Gabon où il sera sacré 1^{er} évêque en 1849. Il décède en 1876 à Libreville, capitale du Gabon.



LES RUINES DES BERGERIES DU CHAMP DE REVEL

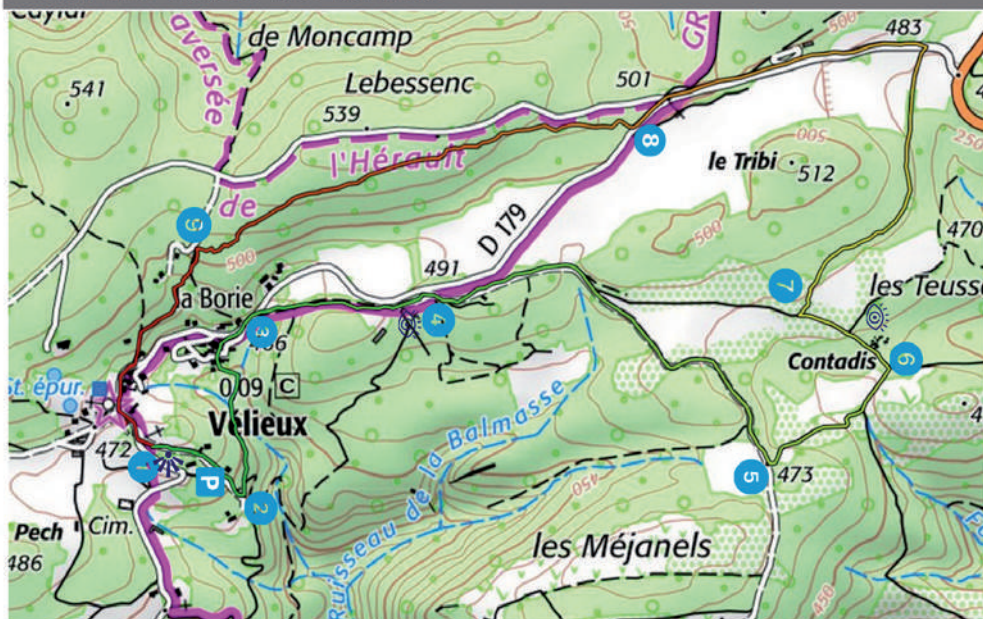



dites « Contadis »

Le village de Vélioux avait pour principale activité l'agriculture avec de nombreux bergers comme l'atteste la présence d'anciennes bergeries. Au fil des années, les cultures ont évolué, en passant de la vigne à l'élevage d'agneaux et, en complément de revenus, à la vente de chêne vert.

UN CIRCUIT DE RANDONNÉE

SUR LES TRACES DES ROMAINS



Dénivelé : 117m+
Durée : 1h30, 5.2 km
Difficulté : facile
Balisage : 

TÉLÉCHARGER
LE DOCUMENT



Recommandations générales



Casquette



Eau



Chaussures
adaptées



<https://url-r.fr/VjpeC>

LE RÉSEAU VERT

En venant de Boisset, vous arrivez au Moulin de Trédos puis vous remontez vers Vélieux. En arrivant sur la piste goudronnée, vous tournez sur la gauche en direction de Lacan. Le balisage est représenté par des petits poteaux cylindriques de couleur verte. Autre circuit : le GR77

INFORMATIONS PRATIQUES

Restauration/Épicerie

Pizzeria nomade „Lo Stivale“
pizza au feu de bois
le dimanche soir à partir de 17h45
Tél. 07 49 97 79 24

Tables d'hôtes « Au Petit Paradis », Marije et Paul Beavis,
Tél. 06 73 90 38 58

Infos utiles

Vous trouverez sur la commune :



Parking



Aire de
pique nique
(Route de Lacan)



Points d'eau
(Place de l'église/
Cimetière)



Point de vue
(Parking dit «Belvédère»
Route 907 direction La Caunette)



Défibrillateur
(Place de l'église)

Numéros utiles

Mairie : 04 67 97 22 76 - www.velieux34.fr

Office du tourisme : 04 67 97 06 65
<https://www.minervois-caroux.com/fr/>



Tous les circuits sont disponibles sur l'application
« Circuits Minervois Caroux »
ou téléchargeables sur le site :

www.minervois-caroux.com/fr/decouvrir/nos-villages/velieux.html



“Un jour, Un village...” est une collection qui permet de découvrir en une journée
chacune des 36 communes du Minervois au Caroux.